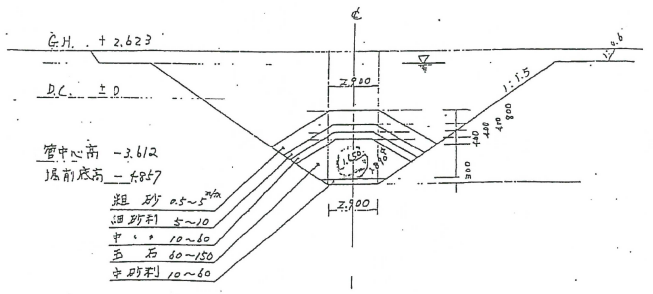


導水管追跡調査位置

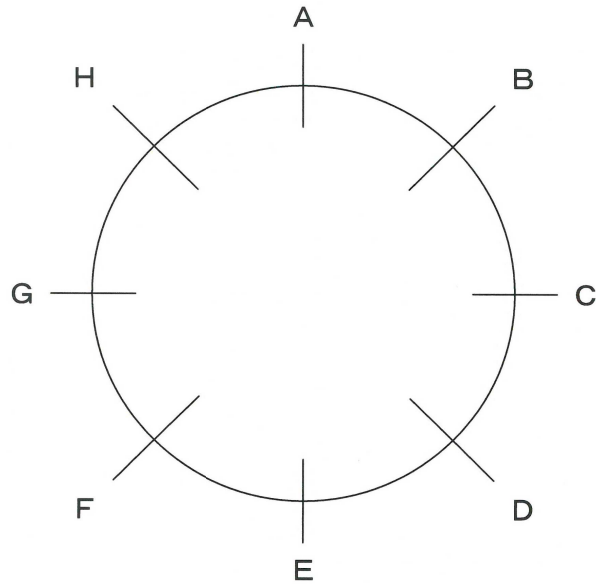


業務名	R2企総管 阿南工業用水道 導水管内部点検調査業務		
路線名等			
業務箇所	阿南市柳島町北別当		
図面名	導水管位置図		
縮尺	図面番号	1	/ 5
会社名			
事業者名	徳島県企業局		

## 導水管各ジョイント部(18箇所)隙間計測位置図

### 8点計測位置

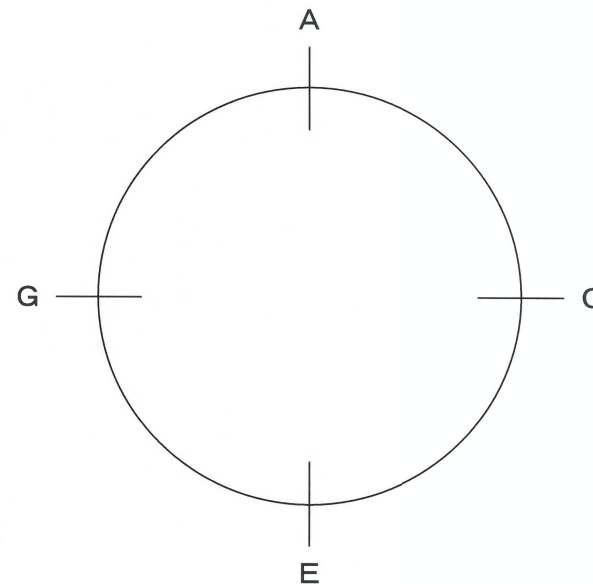
(28m・36m・40m・44m・48m地点) 5箇所



流水に向かって

### 4点計測位置

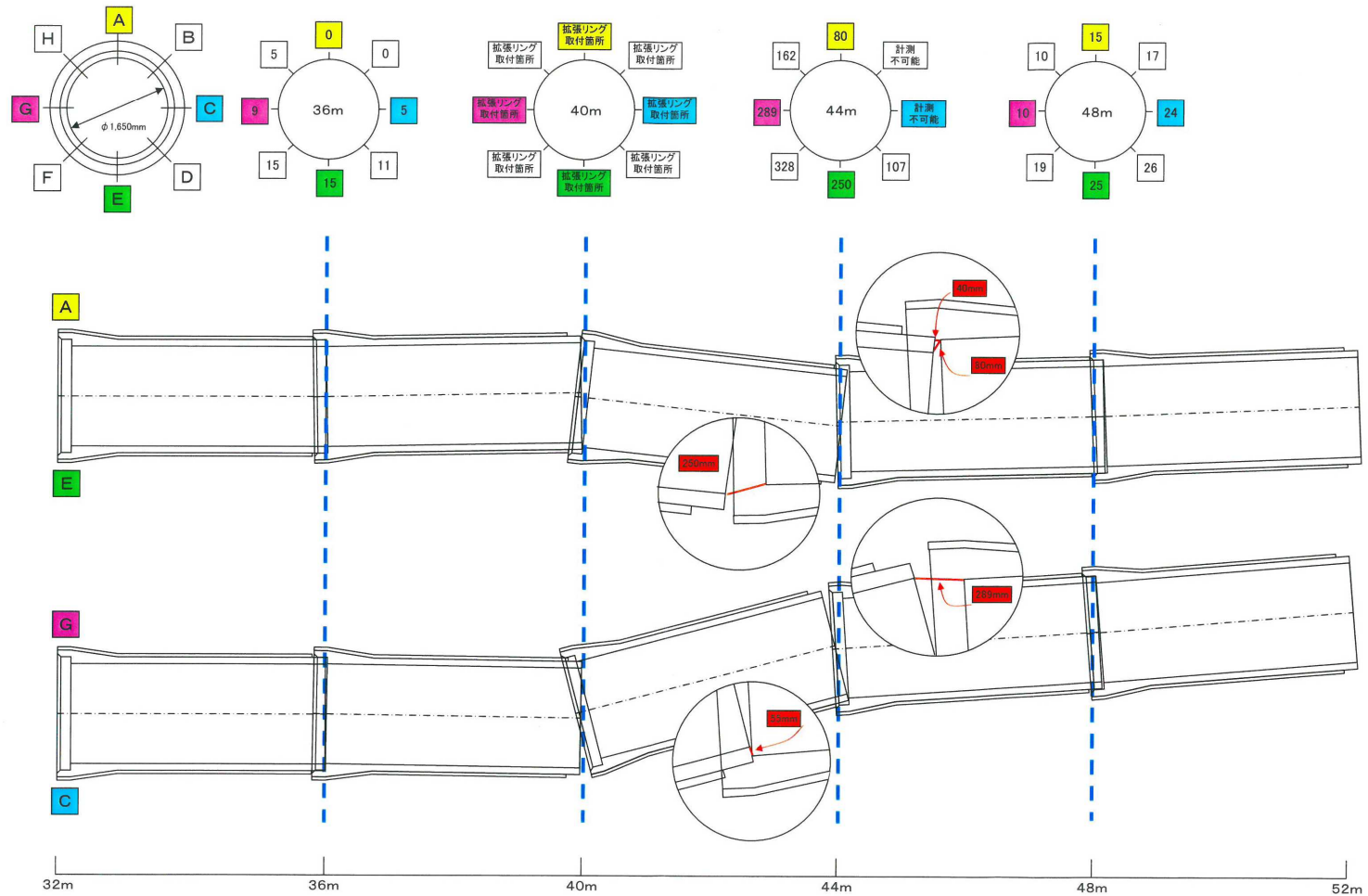
(その他の地点) 13箇所



流水に向かって

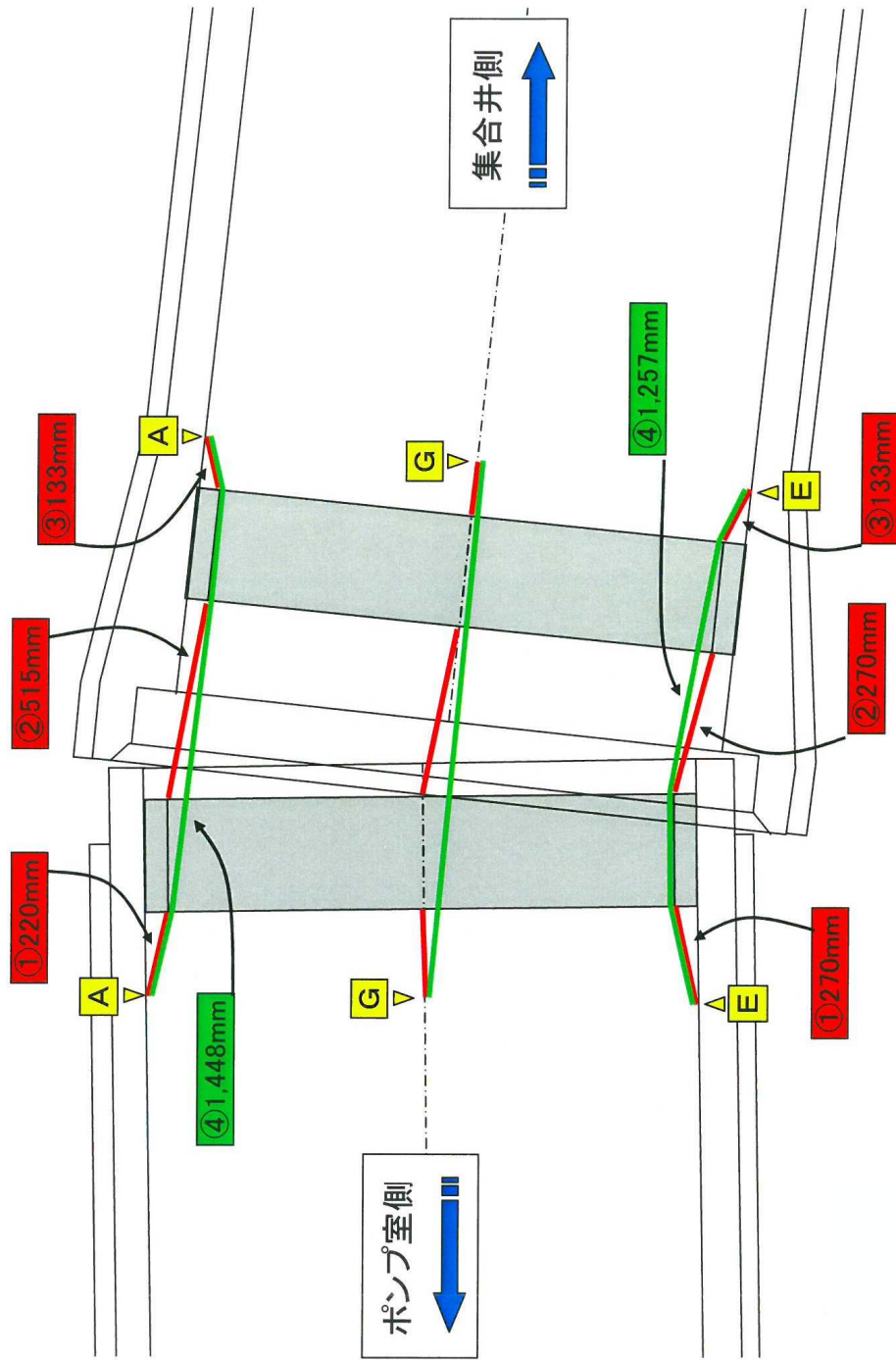
業務名	R2 企総管 阿南工業用水道 導水管内部点検調査業務		
路線名等			
業務箇所	阿南市柳島町北別当		
図面名	間隙計測位置図		
縮尺	図面番号	2	/ 5
会社名			
事業者名	徳島県企業局		

36m~48m 導水管ジョイント部隙間計測図 A・E・G・C断面



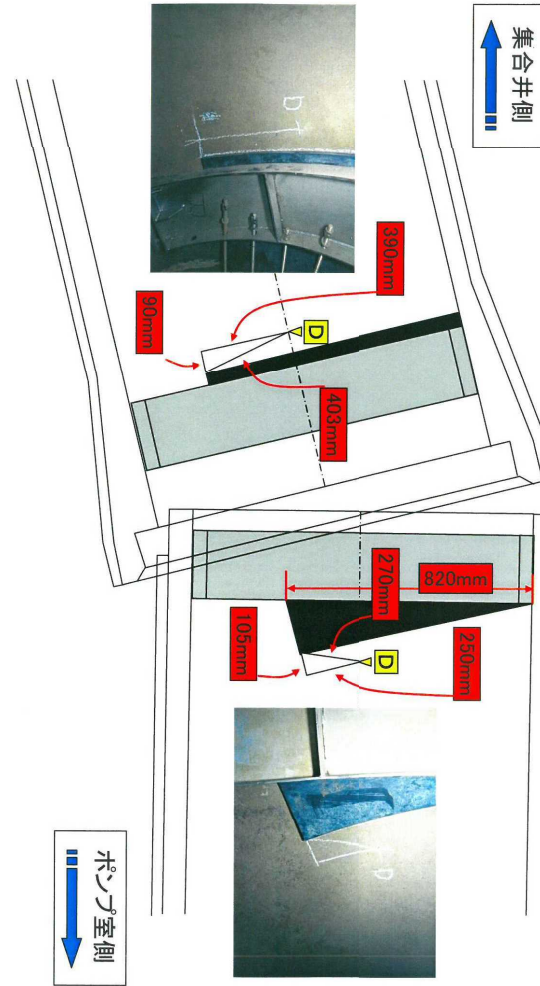
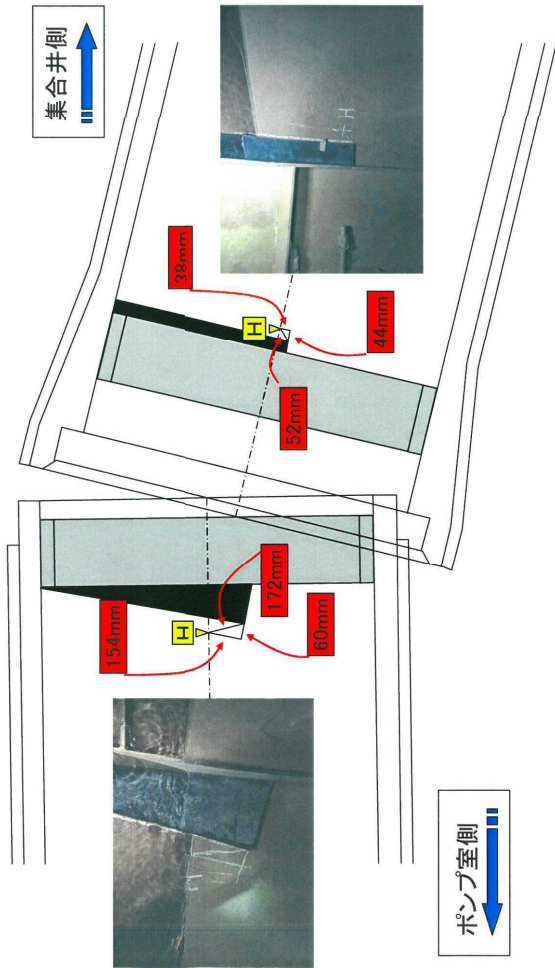
業務名	R2企総管 阿南工業用水道 導水管内部点検調査業務		
路線名等			
業務箇所	阿南市柳島町北別当		
図面名	間隙計測図		
縮尺	図面番号	3	／ 5
会社名			
事業者名	徳島県企業局		

### 40m地点 拡張リング計測図 A・E断面



業務名	R2企総管 阿南工業用水道 導水管内部点検調査業務		
路線名等			
業務箇所	阿南市柳島町北別当		
図面名	拡張リング計測		
縮尺	図面番号	4	/ 5
会社名			
事業者名	徳島県企業局		

40m地点 ネオプレングム計測図 B・F断面



業務名	R2企総管 阿南工業用水道 導水管内部点検調査業務		
路線名等			
業務箇所	阿南市柳島町北別当		
図面名	ネオプレングム計測		
縮尺	図面番号	5	／ 5
会社名			
事業者名	徳島県企業局		